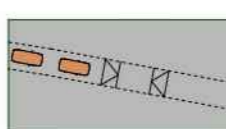

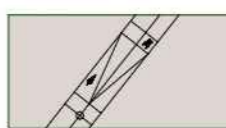




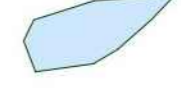









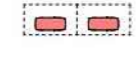


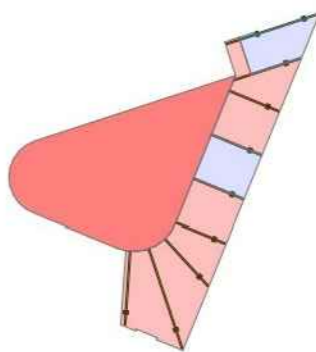





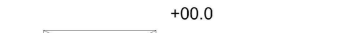








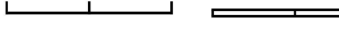



**TECKENFÖRKLARING**

Följande är beskrivning av utvalda symboler i illustrationskartan.

-  Gator med kantlinjer och symbol för farthinder
-  Gång- och cykelvägar med separata cykelväg
-  Ramper med viloplan i denna illustration för gång- och cykelväg
-  Trappa
-  Hiss
-  Befintliga träd
-  Möjlig placering av nya träd
-  Möjlig placering av nya dagvattendammar
-  Grönytor för plantering eller gräs
-  Spårområde med järnvägsspår
-  Tågplattform
-  Pendeltåg
-  Cykelparkering
-  Parkeringsplatser
-  Parkeringsplatser för familjer
-  Parkeringsplatser under möjligt tak
-  PRH, Parkering för rörelsehindrade
-  PRH, Parkering för rörelsehindrade som gatuparkering
-  Buss
-  Lastbil
-  Möjlig byggnad "Resecentrum" med väntsal, butik och café. Samt del av möjligt tak över plattform

**GRUNDKARTANS BETECKNINGAR**

-  Gällande traktgräns
-  Fastighetsgräns
-  Gällande rättighetsgräns
-  Avvägd höjd
-  Huvudbyggnad resp. uthus
-  Väg
-  Höjdkurvor
-  Slänt
-  Fornlämningsområde
-  Staket, bullerplank
-  Häck
-  Stödmur, mur
-  Dike
-  Industri, handel, kontor

Grundkartan utgör ett kompletterat utdrag ur primärkartan för Stenungsunds kommun och är upprättad av Sektor Samhällsbyggnad, Exploatering

Åsa Wählström

Fastighetsredovisningen gällande:  
Detaljredovisningen gällande: 2021-11-17

Grundkartans standardklass: 1 (HMK-Ka:2.2.6)

Koordinatsystem  
Plan: Sweref 99 12 00  
Höjd: RH2000

**ORIENTERINGSKARTA**

Planområdets lokalisering i kommunen markerat med rött kvadrat.



Till planen hör:

- Planprogram
- Samrådsredogörelse program
- Planbeskrivning
- Miljökonsekvensbeskrivning
- Fastighetsförteckning
- Samrådsredogörelse
- Granskningsutlåtande
- Gestaltungsprogram
- Kvalitetsprogram
- Illustration
- 

**Detaljplan för Stenungsunds resecentrum**

**Stenung 3:57 m.fl.**

Stenungsunds kommun	Västra Götalands län	Beslutsdatum	Instans
Granskningshandling		2021-11-29	KS
		Antagande	
Upprättad 2021-11-19		Laga kraft	
Veronica Götzinger Exploateringschef	Lisa Bertilsson Mark- och exploateringsingenjör		